

Finnland

Vaasa

Ostrobothnia

19-21.nóv. 2012

Hópurinn og ferðin

Halla Steinólfsdóttir Dalabyggð

Ingibjörg Valdimarsdóttir Akranesi

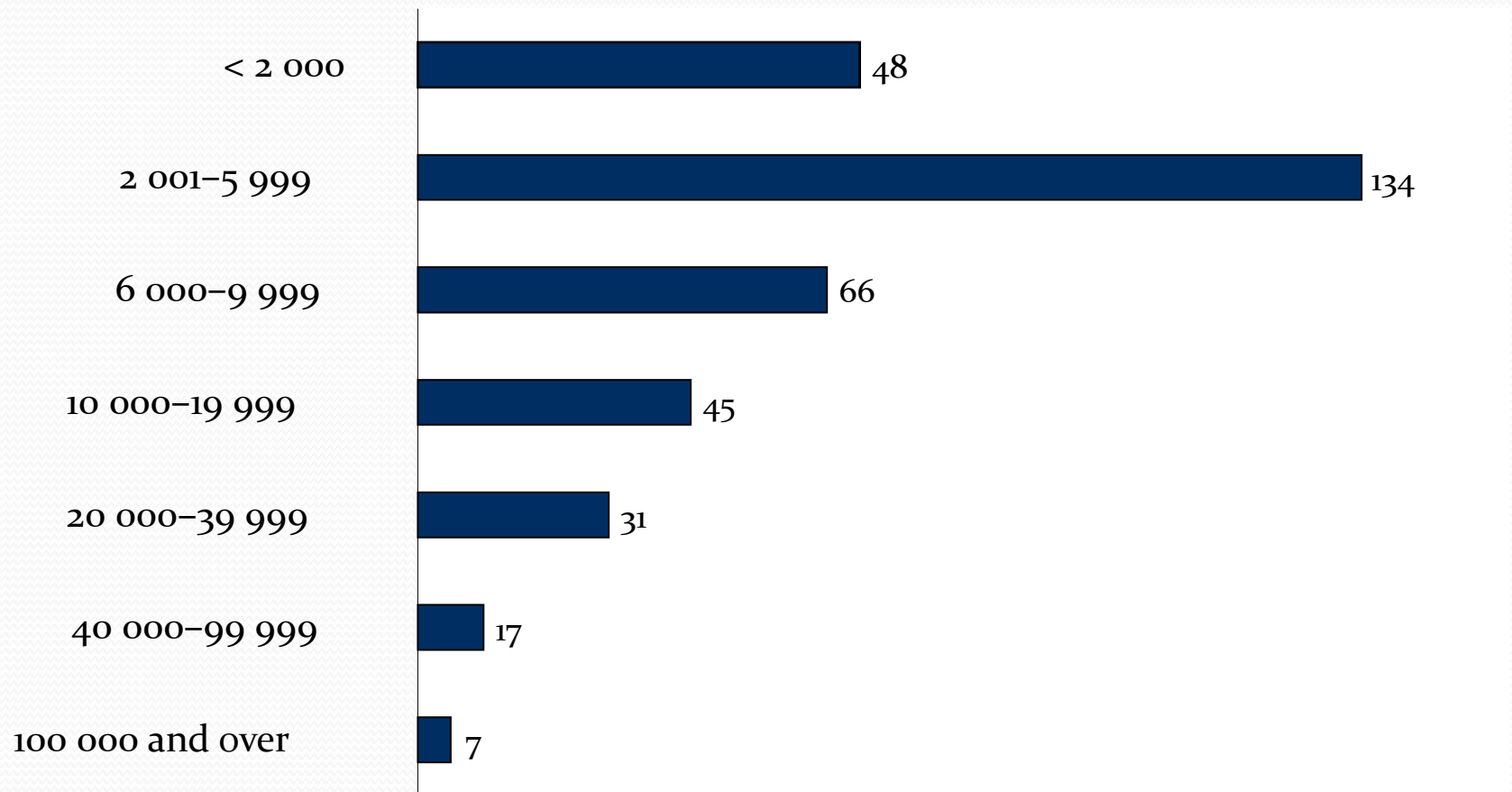
Ólafur Sveinsson SSV

- The Ministry of Foreign Affairs of Finland (19.nóv.)
- The Regional Council of Ostrobothnia (20.nóv.)
- ELY – Centre Vaasa (21.nóv.)

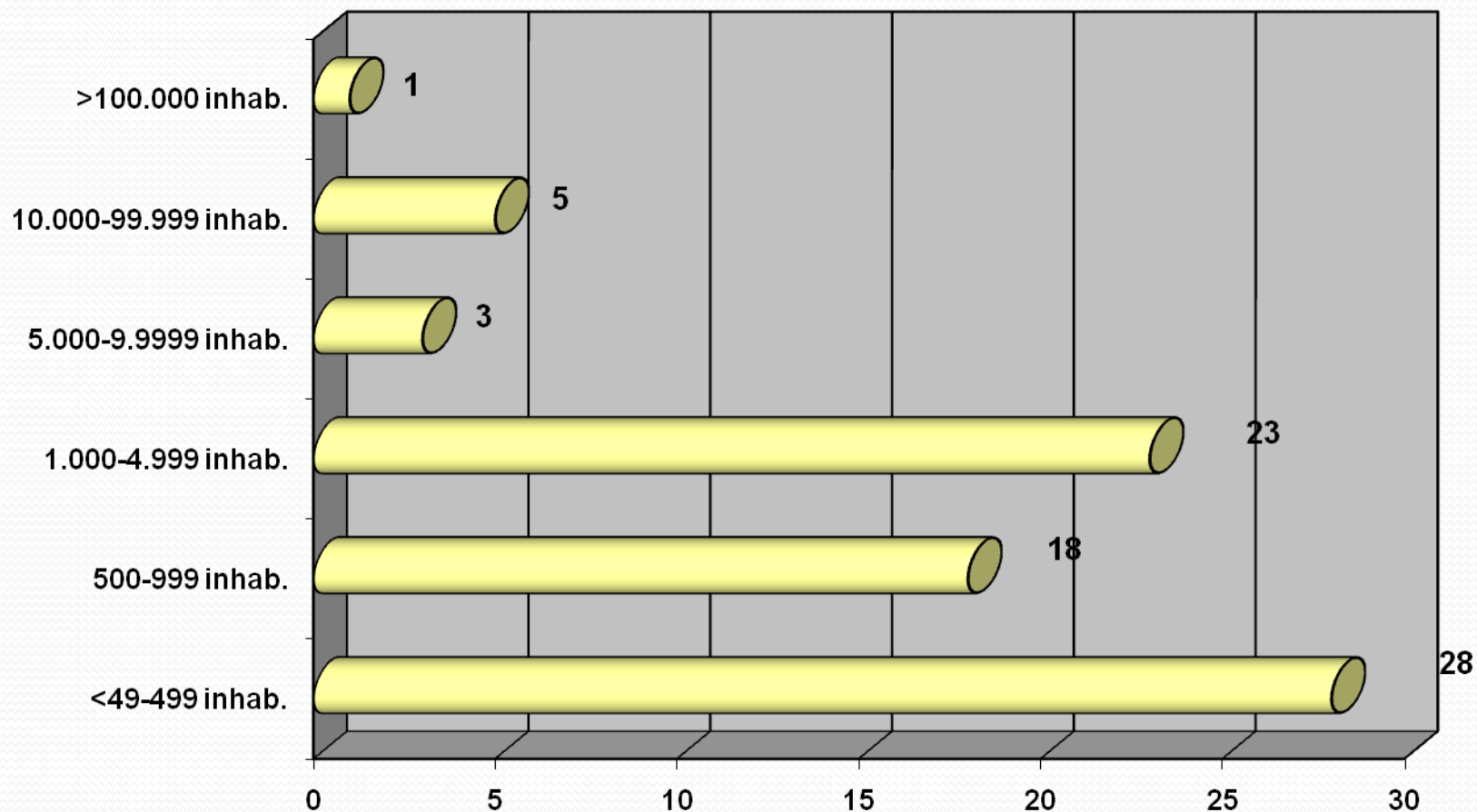
Finnland

- Finnland gekk í ESB 1995
- Fleira komið yfir á sveitastjórnasviðið en á Íslandi
 - Framhaldsskólar
 - Heilbrigðisstarfsmenn
 - Allar vatns- og rafmagnsveitur
- Fjöldi starfsmanna 2007 hjá Ríkinu voru 122.000 og sveitarfélögum 424.000
- Hærra hlutfall skattpeninga rennur til sveitarfélaga í Finnlandi en á Íslandi
- 18 landshlutasamtök og 336 sveitastjórnir í Finnlandi.
- Sveitarfélag þarf að lágmarki að hafa 20 þús. íbúa.
- Hluti af félagsgjaldi íbúa í landshlutasamtök er fjármagnað af ESB með structural funds
- 55 Leaders Action Groups (LAG) + 1 LAG í Åland. Að meðaltali nær hvert LAG yfir 45 þús. íbúa svæði, en fer þó frá 14 þús. í 100 þús. íbúa.
- LAG = Samráðsvettvangur...

Stærð sveitarfélaga í Finnlandi



Stærð sveitarfélaga á Íslandi



Ostrobothnia

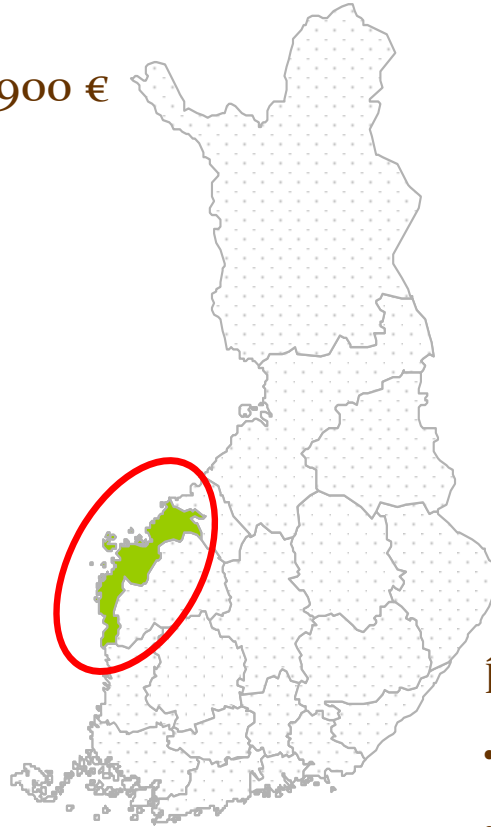


Österbotten
Pohjanmaa



Ostrobothnia

- Íbúafjöldi ~179 000
- Verg landsframleiðsla 32 900 €
- Móðurmál
 - Sænska 50,5 %
 - Finnska 45,0 %
 - Annað 4,5 %



Íbúaþróun 2011:

- Fæðingar: 384
 - Fólksflutningar milli sveitarfélaga:
-177
 - Innflytjendur: 1.009
- = Fjölgun íbúa: 1.160**

16 sveitarfélög - 4 svæði (sub-regions) - 2 tungumál

Vaasa sub-region

- Korsholm Mustasaari
- Korsnäs
- Malax Maalahti
- Vaasa Vasa
- Vörå - Vöyri

Coastal Southern Ostrobothnia sub-region

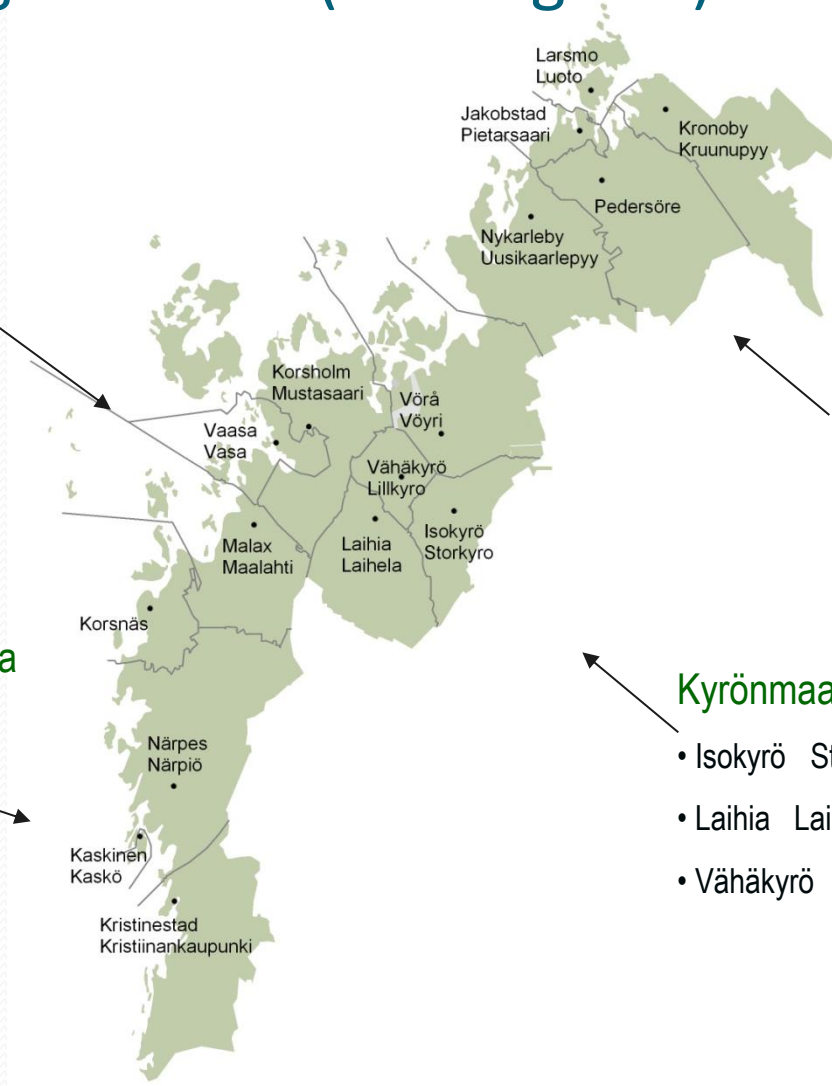
- Kaskinen Kaskö
- Kristinestad Kristiinankaupunki
- Närpes Närpiö

Jakobstad sub-region

- Jakobstad Pietarsaari
- Kronoby Kruunupyy
- Larsmo Luoto
- Nykarleby Uusikaarlepyy
- Pedersöre

Kyrönmaa sub-region

- Isokyrö Storkyro
- Laihia Laihela
- Vähäkyrö Lillkyro



Ostobothnia

- Landsvæði 7.749 km²
- Sjávarsíðan 4.000 km²
- Strandlína 5.500 km

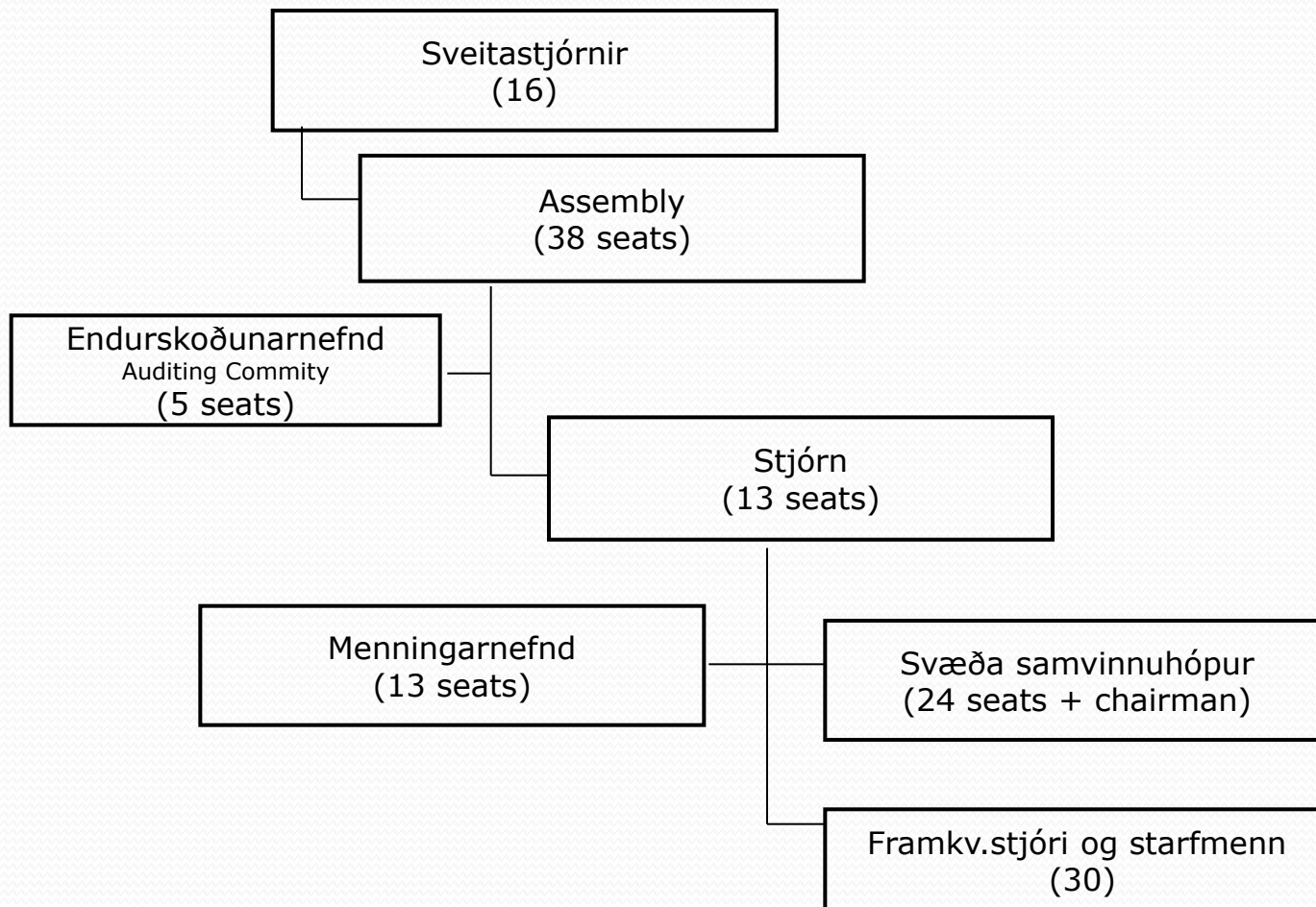
- Þéttleiki byggðar 23 manns pr.km² (3,1 pr.km² á Íslandi)

Einkenni Ostrobothnia svæðisins

- Tvítýngt svæði (finnska og sænska)
- Sterk landbúnaðar menning
 - Skinna búskapur (Fur farming) og gróðurhúsabændur
- Löng strandlína
- Mikið af litlum fyrirtækjum
- Löng hefð fyrir því að gera hluti í sameiningu

- Forgangur í dreifbýli
 - Matvælaframleiðsla á staðnum, græn orka, þorpsþróun, frumkvöðlar...

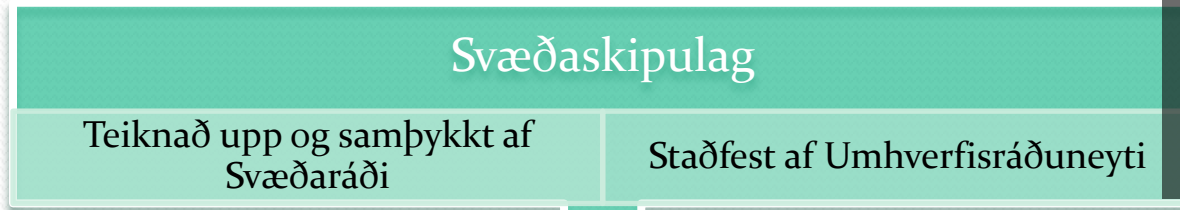
Svæðisráð Ostrobothnia



Megin ábyrgð svæðisins (region)

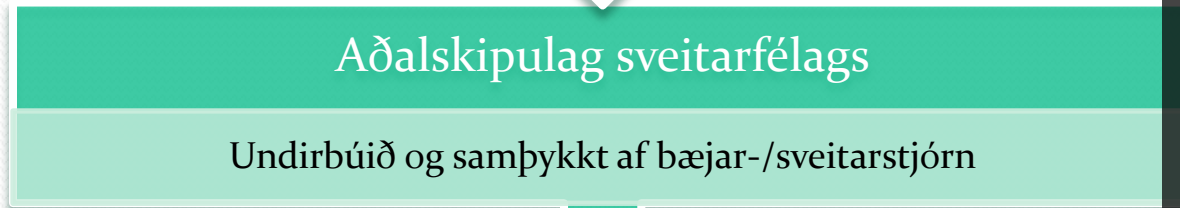
- Svæða þróun - Regional development (Regional Development Act, 1651/2009)
- Staðbundið skipulag - Spatial planning (Land Use and Building Act, 132/1999)
- Kynning á áherslum svæðisins - Promoting of regional interests (Regional Development Act, the Charter of the Regional Council)
- Kynning á menningarmálum - Promoting of cultural affairs (the Finnish-speaking population) (the Charter of the Regional Council)

Skipulagsmál



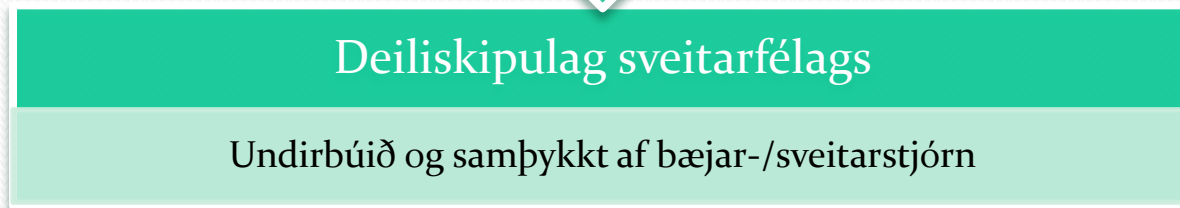
Skipulagsmál landsins, leiðbeiningar

- Samþykkt af Alþingi (Council of State)



Sameiginlegt aðalskipulag

- Samþykkt af svæðaskrifstofu (joint local authority body)
- Staðfest af Umhverfisstofu



Undirbúið og samþykkt af bæjar-/sveitarstjórn


Svæðaskipulag í Ostrobothnia

- Samþykkt af Svæðaráðinu 2008 og staðfest af Umhverfisstjórnuneytinu 2010.
- Inniheldur margskonar notkun lands
- Leiðbeiningar fyrir aðalskipulag sveitarfélagsins og deiliskipulag



Samantekt

- Mjög fróðlegt að heyra uppbyggingu þeirra á þessum ELY Centrum – Local Action Groups (LAG) og tengingu þeirra við sveitarfélögin
- Sveitarfélög og ríkið eru sameiginlega ábyrg fyrir þróun á svæðunum „Regions“.
- Mikið og öflugt sjóðakerfi ESB í byggða- og landbúnaðarmálum.
- Áhugavert að heyra hvaða verkefni verið er að styrkja til að efla dreifbýli
 - Community Center í Karpeö sem er lítið þorp í Ostrobothina, heildarverkefni upp á 1,3 millj €.
- Mikið var talað um þróunar – og nýsköpunarfjármagn, mikil áhersla á framleiðni í fyrirtækjum og tæknivæðingu.
- Mjög fróðlegt og athyglisverð tungumálanotkun
 - Fundir byrja á sænsku og enda á finnsku
- Sérstaða Ålandseyja



Takk fyrir!